



MOJA DOMAČA POKRAJINA



Opiši, kaj vidiš na slikah.

Katera od fotografij je del tvoje domače pokrajine?

DOMAČA POKRAJINA

= pokrajina v okolici doma.

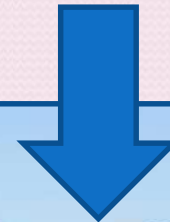

NASELJA, CESTE, REKE, JEZERA, HIŠE ...

V domači pokrajini so različna naselja:

MESTNA

in


PODEŽELSKA



PODEŽELSKA NASELJA



- Manjša naselja zunaj mesta.
- Obdajajo jih polja, travniki, gozdovi.
- Prebivalci se ukvarjajo s kmetijstvom.
- **Najbolj značilna oblika podeželskega naselja je VAS.**



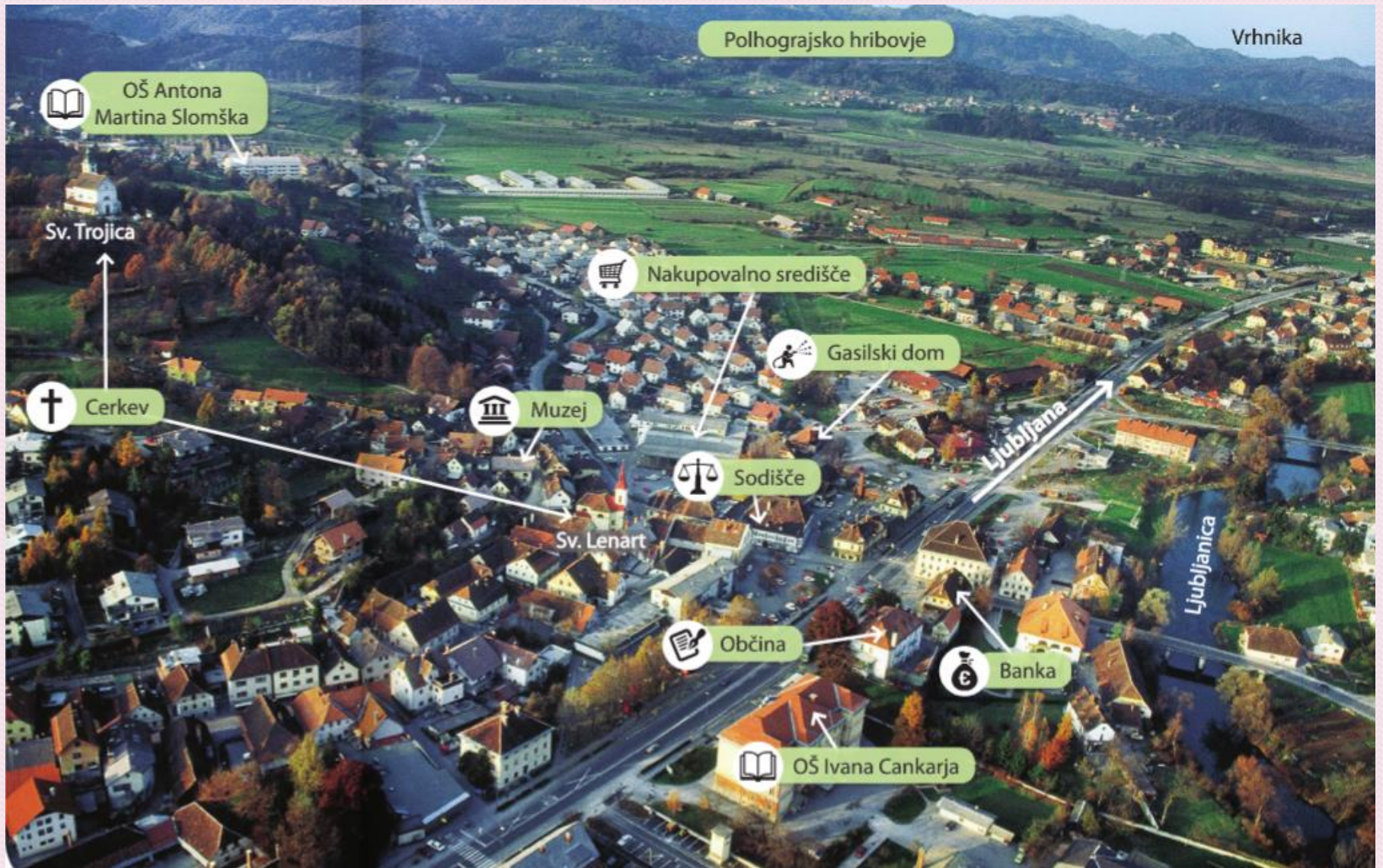
MESTNA NASELJA

- V Sloveniji **prevladujejo manjša mesta.**
- Katero je največje slovensko mesto?
- Ali prepoznaš mesto na slikah?
- Katero večje mesto se nahaja v tvoji domači pokrajini?
- Če imaš pri roki zemljevid Slovenije, lahko poiščeš 5 večjih mest.



MOJE MESTO - VRHNIKA





Polhograjsko hribovje

Vrhnika

OŠ Antona
Martina Slomška



Sv. Trojica

Cerkev



Muzej



Nakupovalno središče



Gasilski dom



Sodišče



Sv. Lenart

Občina



OŠ Ivana Cankarja



Banka



Ljubljana

Ljubljanica

Letalski posnetek Vrhnike



OŠ Ivana Cankarja

Zemljevid Vrhnike







POMEMBNE USTANOVE NA VRHNIKI







ZNAMENITOSTI NAŠEGA KRAJA



Razmisli!

Kam bi ti odpeljal prijatelja, ki je prišel k tebi na obisk in bi rad spoznal tvoj domači kraj in njegove znamenitosti?