



Osnovna šola
ANTONA MARTINA SLOMŠKA
VRHNIKA

Pod Hruševco 33
1360 Vrhnika
tel.: 01/755 80 50, faks: 01/755 80 61, e-mail: os.ams-vrhnika@guest.arnes.si, www.osams.si



33. FESTIVAL TURIZMU POMAGA LASTNA GLAVA

TURISTIČNI SPOMINEK VRHNIKE



AVTORJI:

Nina Muratagič, 8.b

Ana Petrič, 8.b

Manca Malovrh, 8.b

Živa Celarc, 8.b

Zoja Vučko, 8.b

Vanja Furlan, 8.b

Lučka Patačko Koderman, 7.b

Katarina Mele, 7.b

MENTORICA:

Urša Govekar, prof. zgodovine in španščine



Osnovna šola

**ANTONA MARTINA SLOMŠKA
VRHNIKA**

Pod Hruševco 33
1360 Vrhnika

tel.: 01/755 80 50, faks: 01/755 80 61, e-mail: os.ams-vrhnika@guest.arnes.si, www.osams.si



Vrhnika, januar 2019

POVZETEK TURISTIČNE NALOGE S KLJUČNIMI BESEDAMI

ŠOLA: OSNOVNA ŠOLA ANTONA MARTINA SLOMŠKA VRHNIKA,
Pod Hruševco 33, 1360 Vrhnika

tel: 01/755 80 50

fax: 01/755 80 61

e-mail: os.amsvrhnika@guest.arnes.si

NASLOV NALOGE: TURISTIČNI SPOMINEK VRHNIKE

AVTORICE:

Nina Muratagič, 8.b

Ana Petrič, 8.b

Manca Malovrh, 8.b

Živa Celarc, 8.b

Zoja Vučko, 8.b

Vanja Furlan, 8.b

Lučka Patačko Koderman, 7.b

Katarina Mele, 7.b

MENTORICA: Urša Govekar, prof. zgodovine in španščine



V letošnjem letu smo vam učenke turističnega krožka želele na bolj zanimiv način predstaviti Vrhniko. Vrhnika ima veliko naravnih in kulturnih znamenitosti, katere zagotovo še niste videli. Zato vas vabimo da obiščete ta »prečuden kraj«, kot ga je poimenoval Ivan Cankar.

Retovje ter Močilnik sta glavna izvira reke Ljubljanice - reke sedmih imen. V Močilniku izvira Mala Ljubljanica, kjer si lahko ogledate tudi Jazonovo pest, ki naj bi prišel z argonavti na Vrhniko in s pestjo udaril v skalo, saj ni mogel mimo. Za vas smo sestavile dve pešpoti.

Hodili boste lahko čez Planino do Starega malna in nazaj. Prva pot je krajša ter bolj položna, druga pa daljša in na nekaterih predelih bolj strma. Nato smo za vas naredile tudi kolesarsko pot, ki vključuje naravne in kulturne znamenitosti Vrhniko.

Na naši stojnici si lahko ogledate natančnejši opis poti.

In tam boste lahko zavrteli tudi kolo sreče.

Kam lahko pridete in se pozabavate ob igranju naše prenovljene igre tri v vrsto.

Ali povprašate, kar vas pač zanima.

Ključne besede: Vrhnika, Retovje, Močilnik, TMS Bistra, Planina, Star maln, Ivan Cankar, kolo, Močvirski tulipan, Močvirska sklednica, Argonavti, Sv. Trojica, IUV, igra tri v vrsto, Ljubljanica.

Učenke turističnega krožka

Summary:

This year, we, the students of the tourist club wanted to present Vrhnika in the most interesting way possible. Vrhnika has many natural and cultural sights, which you certainly have not seen before. Therefore, we invite you to visit this wonderful place. Retovje and Mocilnik are the main source of the Ljubljanica river – river of seven names. In Močilnik the Little Ljubljanica originates, where you can also see the Jazon fist, which is supposed to come with argonauts to Vrhnika and hit his fist in the rock, because he could not pass. We have created 2 paths for you. You will be able to walk across the Planina to the Star maln and back. The first path is shorter



and easier, the other one is longer and has some areas that are steeper. Then we also made you a cycling path that includes natural and cultural attractions of Vrhnika. You can also see a more detailed description of the path on our stalls. On our stall you can spin the wheel of fortune, if you're feeling lucky. You can come and visit us, have a cookie and play a game of our updated game of tic-tac-toe. And do not forget to visit our beautiful hometown Vrhnika.

KAZALO

1	UVOD	5
2	NAČRT DELA	6
3	NAŠA IGRA	7
4	NAŠA STOJNICA	12
5	ADRENALINSKA POT	13
5.1	Pešpot	13
5.2	Kolesarska pot	14
6	MOČVIRSKI TULIPAN	16
	MOČVIRSKA SKLEDNICA	17
	ARGONAVTI	18
	NAJSTAREJŠE KOLO NA SVETU	19
	PLANINA NAD VRHNIKO	20
	SVETA TROJICA	21
	STAR MALN	22
	TMS BISTRA	23
	IVAN CANKAR	24
	LJUBLJANICA	25
	IUV	26
7	STROŠKOVNIK IN TRŽNI DEL	27
8	ZAKLJUČEK	28



1 UVOD

Se med vikendom dolgočasite? Ne veste, kaj bi počeli? Se sprašujete, kam bi odšli?

Vabimo vas, da pridete in si ogledate naš čudovit rodni kraj. Ne boste verjeli, koliko zanimivih stvari se skriva v njem.

Učenke turističnega krožka smo samo za vas pripravile posebno ponudbo turističnih doživetij v cankarjevem rojstnem kraju! Za letos smo pripravile opis izbranih vrhniških znamenitosti. Odločile smo se, da bomo predstavile nekaj prav posebnih atrakcij, ki jih ne najdete nikjer drugje.

Ste se kdaj spraševali od kje izvira najstarejše kolo na svetu? Ali legenda o Argonavtih? Kje hranijo Titove avte? Vse to in še več si lahko ogledate na Vrhniki. Vse potrebne podatke najdete tudi na naši stojnici. Na stojnici pa vas čaka tudi presenečenje...

Če radi obiskujete različne kraje ali destinacije, imate mlajše otroke, ste siti nadležnega joka in vprašanj, imamo za vas rešitev. Pripravile smo preprosto igro, ki jo zagotovo vsi poznamo in smo se jo vsaj enkrat že igrali. Igrica, ki smo jo pripravile, tri v vrsto, je ravno pravšnje velikosti za v vašo torbico, nahrbtnik ali kaj drugega. Priročna je za v restavracijo, vožnjo v avtu itd. Vsebuje slikice znamenitosti Vrhnike, ki si jih lahko ogledate v živo na naši organizirani poti.

Vrhnika skriva veliko zanimivih reči! Zato smo si zamislile turistično pot, ki si jo lahko ogledate sami, v enem dnevu! Obiskali boste mnogo atrakcij. Če uživate v mirnem sprehodu v naravi, vam priporočamo našo organizirano pot, ki jo lahko obiščete sami. Če si želite ogledati naš prečudoviti kraj hitreje in uživate ob občutku vetra v laseh, vam priporočamo našo kolesarsko pot. Obe poti sta vredni vašega časa in obiska. Kaj več o poti lahko izveste na naši stojnici, kjer bo postavljen tudi zemljevid. Omenjena bo tudi v naslednjih straneh, če si želite prebrati, ali pa vzamete letak na naši stojnici, na katerem bo narisana pot in krajši opis znamenitosti.



Zadale smo si cilj, da bo stojnica malo drugačna in bolj zanimiva. Pri stojnici bomo imele »kolo sreče«, ki bo videti kot najstarejše najdeno kolo na svetu. Ta se je našel prav v okolici Vrhnike, v Verdu. Kolo zavrtite. Na polju kjer se bo ustavilo, vas čaka vprašanje. Na njega odgovorite in preverite svoje znanje o določeni znamenitosti.

Pridite do naše stojnice ter se malo podružite in posladkajte z nami. Ne bo vam žal!

2 NAČRT DELA

Glede na zastavljene cilje, ki smo jih imele, smo naredile še načrt dela. Sproti smo dobivale mnogo novih informacij in idej, ki so nam pomagale, včasih pa tudi ovirale naše delo.

Da smo učenke turističnega krožka lahko uresničile svoje cilje, smo pri tem potrebovale veliko truda in idej. Najprej smo si naredile okvirno sliko stojnice in igre. Nato pa smo napisale seminarsko nalogo. Za vsako znamenitost smo poiskale potrebne podatke. Veliko koristnih informacij smo poizvedele od naših starih staršev, ki so delali v IUUV. Nekaj pa smo jih poiskale tudi v Cankarjevi knjižnici, na internetu. Nekateri izmed naših starih staršev so bili včasih zaposleni v Industriji usnja Vrhnika, zato smo se odločile, da bomo za igro uporabile odpadno usnje, katerega oni ne potrebujejo več in jim služi le kot spomin. Odločile pa smo se uporabiti tudi les, saj so danes raznorazni leseni izdelki zelo moderni. Povezale smo se s Parketarstvom Celarc in dobile nekaj odpadnega lesa, ki smo ga uporabile pri igri. Pri izdelavi igre in seminarske naloge smo potrebovale veliko znanja in tudi nekaj ročnih spretnosti. Odločile smo se, da bomo na stojnici obiskovalce postregle tudi s piškoti, ki jih bomo učenke naredile same.

Na dogodku, kjer bomo predstavljale stojnico, smo se odločile, da bomo imele enake majice. Povezale smo se s Turistično informacijskim centrom Vrhnika (TIC) in si priskrbele majice z napisom Vrhnika prečuden kraj.

Našo igro bomo večkrat uporabili tudi kot promocijsko darilo naše šole, saj je zelo uporabna in enostavna. Podarili jo bomo drugim šolam in ustanovam, ki jih bomo obiskali. Povezali se bomo tudi s TIC Vrhnika in TD Blagajana ter jim ponudili našo igro kot nov izdelek oziroma spominek, ki bi si ga domačini in obiskovalci Vrhnike lahko kupili.



Osnovna šola
ANTONA MARTINA SLOMŠKA
VRHNIKA

Pod Hruševco 33
1360 Vrhnika

tel.: 01/755 80 50, faks: 01/755 80 61, e-mail: os.ams-vrhnika@guest.arnes.si, www.osams.si



3 NAŠA IGRA

Se vi ali vaši otroci dolgočasite pri čakanju na pico ali kje drugje? Ne bodite na svojih pametnih telefonih, ampak se zblížajte in se naučite kaj novega!

Priporočamo vam, da v roke vzamete našo igro in z njo odpravite dolgčas.

Igra vsebuje torbico, ki je narejena iz odpadnega usnja, katerega smo dobile od naših sorodnikov, ki so bili zaposleni v nekdanji Industriji usnja Vrhnika (IUV). Na torbici je narisano polje ter priloženih 12 lesenih krogcev, na katerih boste imeli slikice glavnih vrhniških znamenitosti. Krogci so narejeni iz odpadnega bukovega lesa. Na drugi strani boste imeli narisane križec ali krožec.

Že veste katero igro smo pripravile za vas?

Če še niste ugotovili, je to igra tri v vrsto.

Igro lahko shranite kamor želite, saj zavzema malo prostora. V torbici so shranjeni krogci ter knjižica z opisanimi znamenitostmi.

Kot smo že omenile, smo usnje dobile od sorodnikov ter drugih ljudi, ki so včasih delali v IUV. Veliko ljudem je bil ta material neuporaben, zato smo ga uporabile. Hkrati smo s tem prišle do igre, s katero smo zelo zadovoljne.

Tako izgledajo krogci z razlago simbolov:



Ivan Cankar je največji slovenski pisatelj, ki se je rodil na Vrhniki.



Star maln je zanimiva izletniška točka, kjer se med vročim poletjem lahko ohladite v zajezenem potoku.



Najstarejše najdeno kolo na svetu je bilo izkopano na Verdu pri Vrhniki in je staro približno 5200 let.



Močvirna sklednica je edina avtohtona želva celinskih voda v Sloveniji.





Močvirski tulipan raste na Ljubljanskem barju in ja zaščitena rastlina.



Argonavti so mitološka skupina junakov in pomorščakov. Njihova ladja Argo je upodobljena na vrhniškem grbu.



Sveta Trojica je cerkev na hribu v središču Vrhnike, z nje je lep pogled na Vrhniko in okolico.



Na vrhu Planine nad Vrhniko, stoji lesen razgledni stolp, ki je eden od najvišjih samostoječih lesenih objektov v Sloveniji.





TMS Bistra je največji tehniški muzej v Sloveniji, kjer imajo shranjene Titove avtomobile in druge zbirke.



Ljubljana izvira na Vrhniki, izvira se imenujeta Močilnik, kjer izvira Mala Ljubljana in Retovje, kjer izvira Velika Ljubljana.



Krogci za igro so zapakirani v ličnem usnjenem mošnjičku, na katerem je narisano polje za igro.

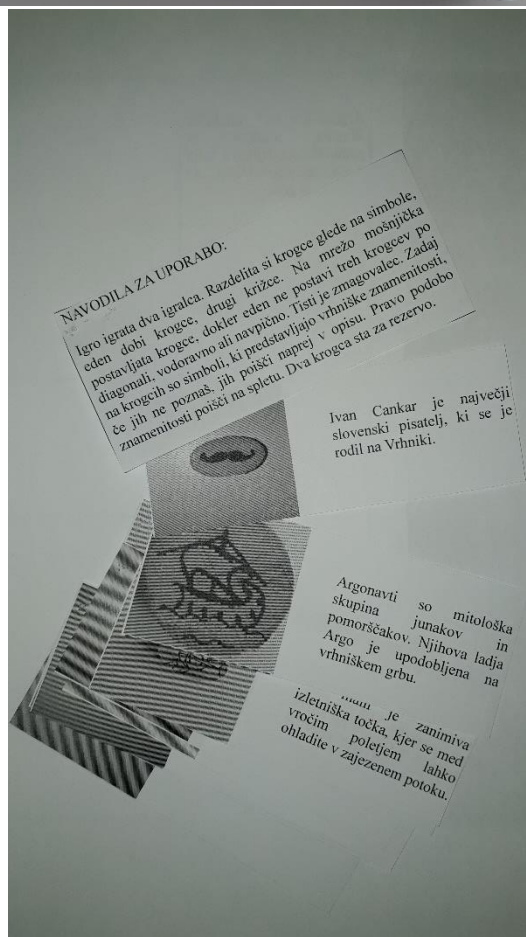




Osnovna šola
ANTONA MARTINA SLOMŠKA
VRHNIKA

Pod Hruševco 33
1360 Vrhnika

tel.: 01/755 80 50, faks: 01/755 80 61, e-mail: os.ams-vrhnika@guest.arnes.si, www.osams.si



V mošnjčku so dodana navodila za igro z opisom posameznih vrhniških znamenitosti.



4 NAŠA STOJNICA

Letos smo pripravile stojnico, ki vas bo navdušila. Želele smo narediti neklasično stojnico in biti izvirne, zato smo jo povezale z našo temo oziroma znamenitostmi Vrhnike.

»Stojnica« je veliko kolo, ki predstavlja najstarejše najdeno kolo na svetu in je narejeno iz lepenke. Rade ga imenujemo »kolo sreče«, saj lahko osvojite manjše darilce. Kaj točno je nagrada, ne moramo izdati, lahko pa pridete do naše stojnice in zavrtite kolo. Z malo sreče bo nagrada v vaših rokah. In kdo ve, mogoče se boste zraven še nekaj malega naučili o sami znamenitosti.

Poleg kolesa bo postavljen tudi zemljevid naše poti. Pot smo naredile z namenom ogleda Vrhnike in njenih skritih kotičkov, za katere veliko ljudi ne ve. Pot smo prilagodile željam in sposobnostim ljudi. Tako smo naredile kar dve poti, kolesarsko in pešpot. Vzamete si lahko tudi letak, na katerem bo narisana pot in opisane znamenitosti, pri katerih se boste ustavili. Če pa želite kaj več izvedeti o naši poti, si lahko preberete tudi na eni od naslednjih strani.

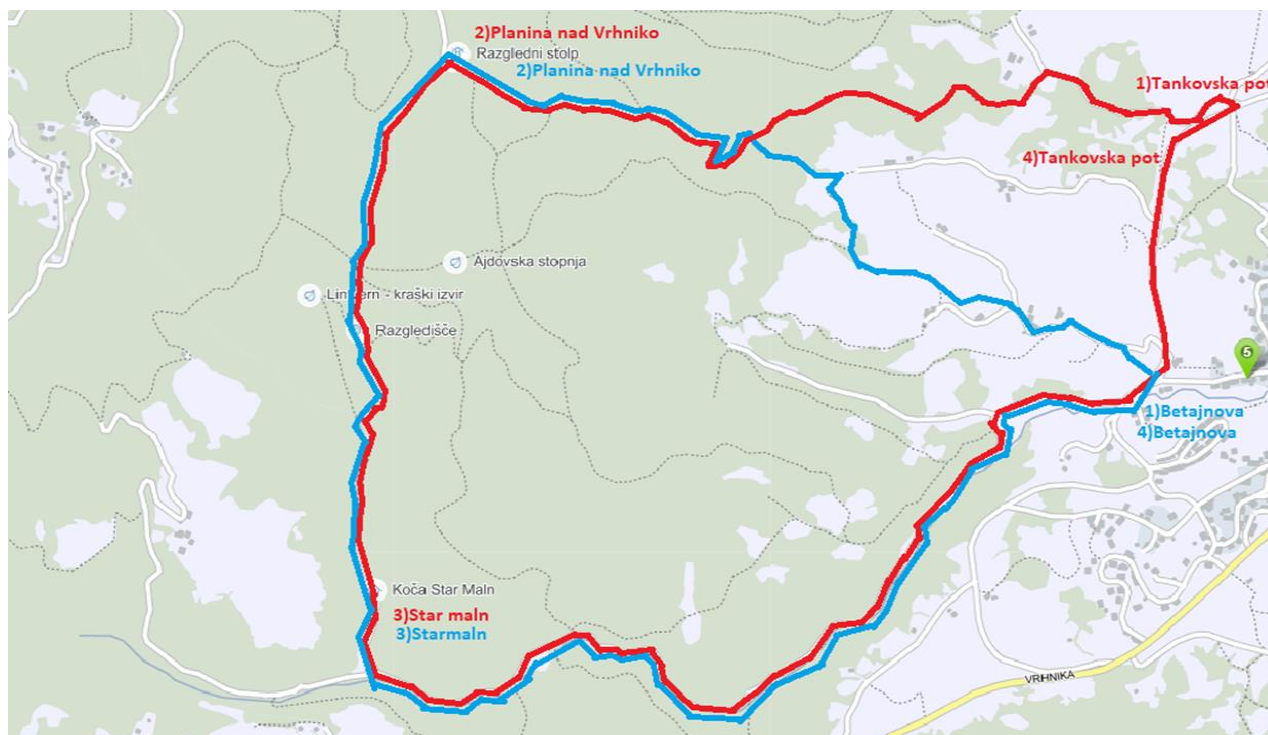


5 ADRENALINSKA POT:

Za vas smo pripravile posebno kolesarsko pot ali pešpot na kateri boste obiskali nekaj glavnih znamenitosti Vrhnike. S seboj ne pozabite imeti pametnega telefona, ki ni namenjen za igranje igrice, temveč za fotografiranje prečudovite okolice. Če je vaša pot do Vrhnike dolga, lahko na naši stojnici z malček sreče osvojite družinsko igro 3-v vrsto in se z njo zamotite na sami poti do Vrhnike.

5. 1 PEŠPOT

Za pešpot smo določile dve poti; lažjo ter daljšo ali težjo in krajšo. Obe poti vključujeta znamenitosti Vrhnike, Planino nad Vrhniko ter Star maln. Če boste na pohod odšli v poletnih mesecih, ne pozabite s seboj vzeti kopalk ter brisače, saj se boste lahko v Starem malnu osvežili v zajezenem potoku. Če pa ste slučajno v dvomu, po kateri poti bi raje odšli, smo vam me pripravile odgovor. Pot na spodnjem zemljevidu označena z rdečo barvo je daljša, ampak na nekaterih delih zelo strma, torej, če imate mlajše otroke, priporočamo drugo, krajšo ter bolj položno pot, ki je označena z modro barvo.

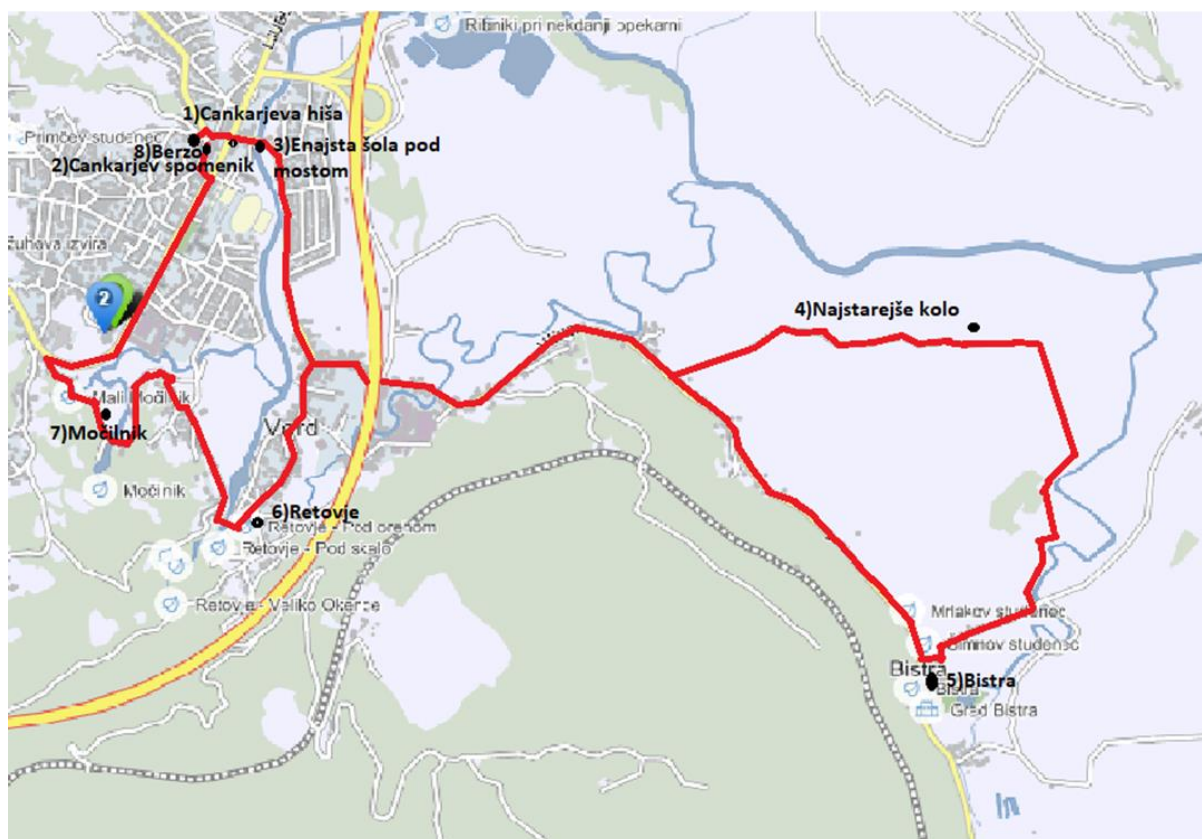


Rdeča barva (daljša, bolj strma): Tankovska pot, Planina nad Vrhniko, Star maln, Tankovska pot.

Modra barva (krajša, bolj položna): Betajnova/Štirna, Planina nad Vrhniko, Star maln, Betajnova/Štirna

5. 2 KOLESARSKA POT

Kolesarsko pot smo speljale po Vrhniki in okolici. Pot je namenjena mlajšim in starejšim ljudem, ki radi kolesarite. Pot se bo začela z ogledom Cankarjeve rojstne hiše, nadaljevala do njegovega kipa in enajste šole pod mostom, kjer se je Cankar učil za življenje. Ali ste že slišali za najstarejše kolo na svetu, in ali ste vedeli, da je bilo najdeno prav na Vrhniki? Med potjo si boste ogledali tudi nahajališče najstarejšega kolesa. Pot se bo nadaljevala do največjega tehniškega muzeja v Sloveniji, to je tehniški muzej Bistra. Ali ste vedeli, da reka Ljubljanica izvira prav na Vrhniki in to kar v dveh izvirih; Retovje in Močilnik.



Kolesarska pot: Cankarjeva hiša, Cankarjev spomenik, Enajsta šola pod mostom, najstarejše kolo (Verd), Bistra (TMS Bistra - tehniški muzej), Retovje (izvir Ljubljanice, Velika Ljubljana), Močilnik (izvir Ljubljanice, Mala Ljubljana). Na koncu se lahko posladkate v slaščičarni Berzo blizu Cankarjeve hiše.



Osnovna šola
ANTONA MARTINA SLOMŠKA
VRHNIKA

Pod Hruševco 33
1360 Vrhnika

tel.: 01/755 80 50, faks: 01/755 80 61, e-mail: os.ams-vrhnika@guest.arnes.si, www.osams.si



6 ZNAMENITOSTI

MOČVIRSKI TULIPAN

Močvirski tulipan ali z drugim imenom močvirska logarica je rastlina iz družine lilijevk, ki raste v Evropi. Ima značilne cvetove s šestimi venčnimi listi v obliki zvona. Cvetovi so obrnjeni navzdol in obarvani v značilni vinsko rdeči barvi z vzorcem šahovnice. Ponekod lahko najdemo tudi bele primere cvetov. Močvirski tulipani imajo ozke in dolge zelene liste okoli stebela. Zraste do približno 30 cm visoko. Spada tudi med čebulnice, saj ima namesto korenin čebulico. Uspeva le na mokrih ali zelo vlažnih rastiščih, predvsem pa jo lahko najdemo v močvirju. Cveti konec marca in v začetku aprila. Močvirski tulipan je v Sloveniji zavarovan že vse od leta 1949.



SLIKA 1

MOČVIRSKA SKLEDNICA

Močvirska sklednica je edina avtohtona želva celinskih voda v Sloveniji. Njen življenjski prostor so predvsem počasi tekoče ali stoječe vode, ki imajo obrežne rastline. Lahko pa živi tudi v nekaterih ribnikih, jezerih, kanali... Lahko jih vidimo, ko se sončijo na podrtih drevesih, blatnih otočkih ali na skalah sredi vode. Telo močvirske sklednice je dolgo približno 25-30 cm. Na zgornji strani oklepa je temna in posuta z majhnimi rumenimi pegami, ki so pri samcih malo drugačne. Tudi drugje na telesu na temnih podlagah ima rumene pege. Na nogah je med prsti prisotna plavalna kožica. Prehranjuje se z majhnimi kačami, ribami, žuželkami, deževniki in polži. Zaužije tudi nekaj raslin. Ta vrsta želve spada pod najbolj ogrožene vrste. Najbolj jo ogrožajo izsuševanje mokrišč, ki so edini primeren teritorij za to vrsto.



SLIKA 2

ARGONAVTI

Argonavti so mitološka skupina junakov oziroma pomorščakov. Legenda govori o grškem heroju Jazonu, ki je zbral najslavnejše može ter je pod vodstvom grške boginje Atene zgradil ladjo imenovano Argo. Pomorščaki imenovani argonavti so potovali mimo mnogih dežel do Kolhide, ker je tam živela kraljeva hči Medeja. Ta se je v Jazona zaljubila in mu s čarobnim napojem pomagala, da je premagal zmaja in mu ukradel zlato runo. Argonavti in Medeja so skupaj z Jazonom odšli nazaj proti domu. Njihova plovba naj bi šla vse od Črnega morja, preko Donave in Save do izvira Ljubljanice. Ker je bil besen zaradi sten, ki so ovirale njegovo plovo je udaril v steno. Odtis Jazonove pesti je še danes v Močilniku. Domačini te skale kličejo tudi Hudičeve skale. Nato so Argonavti v Močilniku razstavili ladjo in jo prenesli do Jadranskega morja na ramenih. Po tej legendi je nastal tudi Vrhiški grb. Vsako leto se na Vrhniki obiskovalci in domačini spominjajo Argonavtov v času Argonavtskih dni.



SLIKA 3



SLIKA 4

NAJSTAREJŠE KOLO NA SVETU

Na območju Starih gmajn pri Verdu na Vrhniki so leta 2002 našli ostanke lesenega kolesa in os. Najdeno je bilo ob raziskavah ostankov kolišč. To je najstarejše najdeno kolo na svetu, saj je staro kar 5.200 let. Strokovnjaki menijo, da sta bila kolo in os del dvokolesnega voza oziroma neke vrste cize. Kolo preseneča z natančno in izjemno domišljeno izdelavo. Upoštevanje krčenja in raztezanja lesa, način pritrjevanja in spajanja ter drugi detajli kažejo na izredno spretnega mojstra in poznavalca lesnih vrst. Uporabljali so jesen, ki je trd in žilav les, rasel pa je v okolici kolišč. Kolo je v premeru merilo 72 cm in bilo debelo 5 cm ter je imelo na sredini pravokotno odprtino, v katero je sedla os. Os je bila narejena iz hrastovega lesa, dolga 124 cm, na kolo pa je bila pritrjena s hrastovimi zagozdami. Tehnološka dovršenost in starost uvrščata to kolo in os v sam vrh svetovne kulturne dediščine.



SLIKA 5

PLANINA NAD VRHNIKO

Povzpnete se na leseni razgledni stolp na Planini in ob lepem vremenu boste videli vse do Triglava. Na vrhu Planine nad Vrhniko (733 m) stoji stolp, eden najvišjih lesenih samostojnih objektov v Sloveniji. Razgledni stolp (22 m), na katerega se lahko povzpnete danes, je že četrti na tem mestu. Zgrajen je bil leta 2008, z vrha pa se odpira čudovit razgled na bližnjo in daljno okolico. Planina nad Vrhniko je sicer ena izmed najbolj priljubljenih pohodniških točk v okolici Ljubljane. Ko premagate približno 400 m višinske razlike si lahko v koči naberete novih moči. Na Planino se lahko odpravite po več srednje zahtevnih pešpoteh: pot čez Kuren, preko Špice, pot čez Storžev grič mimo Bukve, preko Blatnega dola, preko Starega malna in Panoramska sprehajalna pot.



SLIKA 6

SV. TROJICA


Če si zaželite krajšega vzpona do razgledne točke nad Vrhniko, vam priporočamo, da se podate do vrha Sv. Trojice. Priporočamo, da vzpon začnete pri cerkvi sv. Lenarta v središču Vrhnike. Pot vas bo vodila mimo priljubljene vrhniške slaščičarne Berzo, mimo spominske hiše Ivana Cankarja in po makadamskih poteh do vrha, kjer se vam bo odprl razgled na Vrhniko, v lepem vremenu pa vse do Ljubljane. Sprehodite se okoli cerkve sv. Trojice, o kateri kroži zanimiva legenda. Bila je zgrajena okoli leta 1640 s prostovoljnimi darovi faranov. Po svojem videzu se do danes ni veliko spremenila, le gotskega je zamenjal baročni zvonik. Cerkev obkroža zid s trinajstimi kapelicami, ki jih je nekoč krasil Layerjev križev pot. Zgradili so ga okoli leta 1700. V 18. stoletju je bila priljubljen cilj mnogih romarjev.



SLIKA 7

STAR MALN

Star Maln se nahaja globoko v dolini potoka Bele na Vrhniki. Do njega se lahko zapeljemo z avtom, ali še bolje, se sprehodimo. Večino poti hodimo ob potoku Bela, ki izvira nad Starim Malnom. Je eden najbolj znanih bruhalnikov oz. zaganjalk pri nas, saj občasno bruha vodo nato pa ponovno povsem presahne. Nekoč je tu stal mlin, na kar danes spominjata mlinsko kolo in jez. Je zanimiva izletniška točka, kjer se med vročim poletjem lahko ohladimo v vodi zajezenega potoka. Uživamo lahko v prečudoviti zeleni naravi, imamo piknik, se sprehodimo ali pa gremo nekaj pojest v kočo.



SLIKA 8

TMS BISTRA

Tehniški muzej Slovenije domuje v nekdanjem samostanskem oziroma grajskem kompleksu v Bistri pri Vrhniki. Naselje in grad nosita ime po bistri vodi kraških izvirov, ki daje okolju poseben čar. V muzeju so razstavljene zbirke s področij kmetijstva, prometa, gozdarstva, elektrotehnike, lovstva, ribištva, lesarstva, tekstila in tiskarstva. Hkrati si lahko pogledate zbirko motornih koles, kolarstvo, pekarstvo, podkovsko kovaštvo. Namenjen je zbiranju, posredovanju in zaščiti slovenske tehniške dediščine. Poleg ogleda muzeja in dejavnosti, ki jih imajo za otroke in odrasle se lahko obiskovalci sprehodijo v mirnem naravnem okolju zraven muzeja ter si lahko privoščijo prijeten počitek.



SLIKA 9

IVAN CANKAR

Ivana Cankarja poznamo kot največjega slovenskega pisatelja. Poleg pisatelja je bil tudi dramatik, esejist, politik, kritik ter pesnik, rojen na Vrhniki. Njegovo prvo delo je bila Erotika, s katero se je uvrstil v začetek slovenske moderne. Kasneje se je bolj posvetil dramatici in prozi. Svoj domači kraj je velikokrat omenjal v svojih delih. Velikokrat je omenil enajsto šolo pod mostom ter Sv Trojico, kjer se je rad zadrževal. Na Vrhniki nanj spominjajo njegova spominska oz. rojstna hiša, njegov kip, knjižnica in tematska pot. Prepoznamo ga po njegovih značilnih zavutih brkih. Med njegovimi najbolj znanimi deli je skodelica kave, ki jo lahko dobite v Starem malnu, na Planini nad Vrhniko in številnih drugih območjih v njegovem rojstnem kraju.




SLIKA 10

LJUBLJANICA

Ljubljanica je reka v osrednji Sloveniji, ki izvira tudi iz več kraških izvirov v bližini Vrhnike. V Močilniku izvirata Veliki Močilnik in Mali Močilnik, ki se stekata v Malo Ljubljanico. V Veliko Ljubljanico pa steka skupina izvirov z Retovja. Ta so izvir Pod Orehom, izvir Pod skalo, Malo okence, Veliko okence in Furlanove toplice na Mirkah. Številni izviri pa izvirajo še v Bistri in Verdu. Ljubljanica ima tudi 7 različnih imen. Ta so Trbuhovica (na Babnem polju), Obrh (na Loškem polju), Stržen (na Cerkniškem polju), Rak (v Rakovem Škocjanu), Pivka (v Pivški kotlini in skozi Planinsko jamo), Unica (na Planinskem polju) in Ljubljanica (na Ljubljanskem barju). Teh sedem različnih imen je dobila, ker na svoji dolgi poti večkrat ponikne



in se na površju pojavi vsakič z drugačnim imenom. Njene izvire delimo na tri večje skupine: Bistra, Močilnik in Retovje.



SLIKA 11

IUV

Industrija usnja Vrhnika je začela delovati konec leta 1946. Takrat je zaposlovala že 190 delavcev. Industrija je šivala razne usnjene obutve, galanterije in konfekcije iz svinjskega usnja. Začetek 70-ih se je usnjarna združila z Usnjarno Šmartno pri Litiji in Tovarno usnja Šoštanj. Dolgo časa je slovela po kvalitetnem usnju in modni konfekciji. In že čez 10 let je bila največja usnjarna za predelavo kož na svetu. Takrat je tovarna predelala, kar 18 000 ton svinjskega usnja. Konec 20. stoletja je zaposlovala kar 2154 delavcev. Leta 2008 je bila IUV še vedno največja evropska usnjarna s skoraj 600 delavci. Še istega leta je usnjarna objavila stečaj zaradi



neugodnih okoliščin. Že čez 8 let je bila bivša šivalnica v celoti prenovljena v; razstavišče Moja Ljubljana, šolsko telovadnico, knjižnico ter tretje razrede Osnovne Šole Ivana Cankarja.



SLIKA 12

STROŠKOVNIK IN TRŽNI DEL

NALOGA	KDO	CILJ	STROŠEK	PRIHODEK
Priprava stojnice	Učenke in mentorica	Oblikovati podobo, preveriti stojnost	Barve, lepenka, stojalo - 20€	0
Peka piškotov	Učenke, mentorica	Privabiti obiskovalce	Sestavine - 30€	Prostovoljni prispevki 30€



Promocija stojnice	Učenke, mentorica	Pripraviti letak, tiskanje letaka	10€	Prostovoljni prispevki
Usnjeni mošnjički	Učenke, mentorica	Izdelati mošnjičke	Usnje, nit, šivanka – dobimo v dar kot odpadni material	2€/kos
Krogci	Učenke, mentorica	Izdelati krogce za igro	Odpadni les – donacija Parketarstva Celarc	2€/komplet

TRŽENJE SPOMINKA:

Spominek mojega kraja bomo učenke z mentorico ponudile vsem lokalnim organizacijam, ki se ukvarjajo s turistično ponudbo tako ali drugače.

Pri pouku likovne umetnosti, tehnike in tehnologije ter izbirnem predmetu Turistična vzgoja bomo skozi celotno leto izdelovali ta spominek, da bomo lahko založili vse ponudnike prenočišč, vsa gostišča in druge lokale, TIC Vrhnika, TD Blagajana Vrhnika.

Obenem je gospa ravnateljica izrazila potrebo naše šole po protokolarnem darilu, ki naj bi ga dobili gostje naše šole, kar naš izdelek zagotovo je.

Z izdelkom bomo obiskale tudi gospoda župana Vrhnike in predlagale, da je naša igra lahko protokolarno darilo tudi na občinski ravni.

Poizkusile se bomo udeležiti Argonavtskih dni, prireditve Tu smo doma in tam ponuditi izdelek za prostovoljne prispevke mimoidočih.

ZAKLJUČEK

Ali že imate določen datum za obisk Vrhnike? Če še ne, se podvizajte, saj boste zamudili nepozabno priložnost.

Upamo, da smo vam učenke turističnega krožka dale idejo za naslednje potovanje. Med potovanjem in počitkom, se lahko zaposlite in zabavate ob naši igri. Ob delu smo spoznale, koliko zanimivih turističnih destinacij skriva naš kraj.



Pri pisanju seminarske naloge in izdelovanju igre smo se zelo zabavale in se veliko naučile. Hkrati smo pridobile tudi nekaj izkušenj in znanja o pisanju seminarske naloge.

Stojnica je vredna vašega ogleda. Na njej lahko z malo sreče priigrate nagrado z našim »kolesom sreče«.

Izmed veliko idej, ki smo jih imele za igro smo si izbrale prav to, saj je priročna za kamorkoli, je primerna za vse starosti ter se dobro povezuje z našo potjo in temo. Ker smo Eko šola, nismo želele uporabiti preveč materiala, zato smo navezale različne stike z ljudmi in poskusile dobiti čim več odpadnega lesa ter usnja. Iz materialov, ki so bili za druge ljudi neuporabni, smo me naredile uporabne in s tem uresničile zamisel o naši igri. Tako smo želele na drugačen način predstaviti zgodovino Vrhnike.

Na stojnici lahko vzamete tudi letak in se odpravite na prijetno pot po naravi. Pot smo želele uresničiti, saj nam je bila všeč ideja po preživetem času v naravi. Le kdo ne bi preživel nekaj svojega časa v naravi in hkrati izvedel nove zgodbe.

VIRI IN LITERATURA:

- <http://gostilna-bistra.com/obisk-tehniskega-muzeja-v-neposredni-blizini-gostilne/>
- <https://www.visitljubljana.com/sl/obiskovalci/aktivnosti/znamenitosti/grad-bistra-tehniski-muzej-slovenije/>
- <http://www.kamnaizlet.com/item/tms-bistra-pri-vrhniki/>
- <http://gostilna-bistra.com/obisk-tehniskega-muzeja-v-neposredni-blizini-gostilne/>
- <https://www.visitljubljana.com/sl/obiskovalci/aktivnosti/znamenitosti/grad-bistra-tehniski-muzej-slovenije/>
- <http://www.kamnaizlet.com/item/tms-bistra-pri-vrhniki/>



- <http://www.visitvrhnika.si/si/o-vrhniki/zanimivosti-vseh-vrst/argonavti-na-vrhniki>
- <http://www.visitvrhnika.si/si/o-vrhniki/zanimivosti-vseh-vrst/najstarejse-kolo-na-svetu>
- <http://www.kolo5200.si/koliscar-si/kolo-z-osjo/>
- <https://www.cipra.org/sl/cipra/slovenija/datoteka/kolo.pdf>
- <http://www.visitvrhnika.si/si/o-vrhniki/zanimivosti-vseh-vrst/razgledni-stolp>
- <http://www.visitvrhnika.si/si/kaj-poceti/pohodnistvo/sv-trojica>
- <https://www.vrhnika.si/?m=pages&id=14>
- <http://www.visitvrhnika.si/si/kaj-videti/kulturne-znamenitosti/star-maln>
- <http://vnaravi.si/idrijska-visina/412m-star-maln>
- <http://www.visitvrhnika.si/si/kaj-poceti/kaj-si-ogledati-v-1-2-3-urah/dve-uri/star-maln>
- <http://gostilna-bistra.com/obisk-tehniskega-muzeja-v-neposredni-blizini-gostilne/>
- <https://www.visitljubljana.com/sl/obiskovalci/aktivnosti/znamenitosti/grad-bistra-tehniski-muzej-slovenije/>
- <http://www.kamnaizlet.com/item/tms-bistra-pri-vrhniki/>
- <http://www.visitvrhnika.si/si/o-vrhniki/znani-vrhnicani/ivan-cankar>
- <http://www.visitvrhnika.si/si/kaj-poceti/vrhnika-cankarjevo-mesto/cankarjeva-skodelica-kave>
- https://sl.wikipedia.org/wiki/Ivan_Cankar
- http://www.mladinska.com/moj_planet/potepanja_po_sloveniji/3944
- https://sl.wikipedia.org/wiki/Ljubljana#Izviri_Ljubljance
- <http://www.visitvrhnika.si/si/kaj-poceti/stalna-razstava-moja-ljubljana>
- <https://www.domacebranje.com/avtor/ivan-cankar/>
- <http://www.visitvrhnika.si/si/kaj-videti/naravne-znamenitosti/izviri-ljubljance>
- Predstavitev krajevnih skupnosti občine Vrhnika v CKV

VIRI SLIK:

- SLIKA 1 <http://zivi-za-danes.com/2017/03/24/mocvirski-tulipan-ogrozeni-barjanski-biser/>
- SLIKA 2 <http://www.visitvrhnika.si/en/things-to-see/natural-sights/mali-plac>
- SLIKA 3 https://sl.wikipedia.org/wiki/Grb_Ob%C4%8Dine_Vrhnika
- SLIKA 4 <http://www.visitvrhnika.si/si/o-vrhniki/zanimivosti-vseh-vrst/argonavti-na-vrhniki>
- SLIKA 5 <http://www.visitvrhnika.si/si/kaj-videti/kulturne-znamenitosti/kolo-5200-let>
- SLIKA 6 <https://falajfl.si/kraji-turizem-potovanje/planina-nad-vrhniko-ujeto-v-objektiv/>



Osnovna šola
ANTONA MARTINA SLOMŠKA
VRHNIKA

Pod Hruševco 33
1360 Vrhnika

tel.: 01/755 80 50, faks: 01/755 80 61, e-mail: os.ams-vrhnika@guest.arnes.si, www.osams.si



- SLIKA 7 http://kraji.eu/slovenija/vrhnika_cerkev_sv_trojice/slo
- SLIKA 8 <http://www.visitvrhnika.si/si/kje-jesti-in-spati/gostinska-ponudba/koca-v-starem-malnu>
- SLIKA 9 <http://gostilna-bistra.com/obisk-tehniskega-muzeja-v-neposredni-blizini-gostilne/>
- SLIKA 10 https://sl.wikipedia.org/wiki/Ivan_Cankar
- SLIKA 11 <http://www.visitvrhnika.si/si/kaj-videti/naravne-znamenitosti/izviri-ljubljance>
- SLIKA 12 <https://www.vrhnika.si/?m=news&id=12383>